



# RED DE SENDEROS HOMOLOGADOS

**PR-A 077**

**Bucentaina**

## FICHA DE SENDERO

*Fecha de apertura: 25/06/2012*

COMARCA: Sierra de Segura.

NOMBRE DEL ESPACIO NATURA: P.N. Cazorla, Segura y Las Villas.

PROVINCIA: Jaén.

MUNICIPIO/S: Siles.

ORIGEN: Camino de herradura existente en la margen izquierda de la Piscina Municipal.

DESTINO: Mismo de origen, ruta circular.

FECHA DE HOMOLOGACIÓN: 1997.

## DATOS DESCRIPTIVOS

TRAYECTO/TIPO RECORRIDO: circular.

LONGITUD: 9,1 km.

LONGITUD DE IDA Y VUELTA: no procede.

TIEMPO ESTIMADO: 1 hora, 45 minutos.

TIEMPO ESTIMADO DE IDA Y VUELTA: no procede.

ÉPOCA RECOMENDABLE: Todas, excepto verano.

DIFICULTAD IDA: Baja. Por método Mide: 1-2-2-1.

PUNTOS DE AGUA: Área Recreativa.

COORDENADAS UTM (X/Y) INICIO: 30S x=0536681 - y=4248938.

COORDENADA UTM (X/Y) FINAL: la misma al ser circular.

DESNIVEL MÁXIMO: 186 m.

ENLACE CON OTROS SENDEROS:

## OTROS DATOS DEL SENDERO

RESTRICCIONES POR MOTIVOS AMBIENTALES:

ACCESIBILIDAD: A Pie.

CARTOGRAFÍA: ICA 1:10.000. Mapa 865, hojas 4-3 y 4-4.

DISPONIBILIDAD DE TRACK: SI.

FECHA ÚLTIMO MANTENIMIENTO: no consta.

OBSERVACIONES: .

## DESCRIPCIÓN:




El recorrido, localizado en la ladera este del Cerro de Bucentaina, comienza en el camino de herradura existente en la margen izquierda de la Piscina Municipal, éste transcurre entre olivos y arroyos de gran belleza natural llegando su fin a la carretera conocida como "Carretera de la Peña del Olivar", continuando ésta llegamos al mencionado paraje del Área Recreativa del mismo nombre. Hacemos un alto en el camino y visitamos el Jardín Botánico de gran interés ecológico. Tras la visita continuamos nuestro recorrido por la pista forestal de la Fuente La Sabina que nos transporta a las mismas faldas del Cerro Bucentaina disfrutando de una gran belleza paisajística acompañado de la vista del pueblo y su entorno. Próximo a la margen derecha del cortafuegos abandonamos la pista forestal continuando por un camino de herradura entre olivos y tierras de cultivo aproximándonos al río de los Molinos el cual cruzamos en dirección a la villa de Siles.

La vegetación que predomina en este recorrido va desde el pino carrasco y negral, olivos, tierra de labor y sotobosque mediterráneo.

Y como fauna, desde una gran variedad de aves insectívoras y córvidos a ardillas, roedores, mamíferos, etc.

### El Método MIDE

El M.I.D.E. valora de 1 a 5 puntos (de menos a más) los siguientes aspectos de dificultad:

 <b>MEDIO</b> Severidad del Medio Natural	 <b>ITINERARIO</b> Orientación en el itinerario
 <b>DESPLAZAMIENTO</b> Dificultad en el Desplazamiento	 <b>ESFUERZO</b> Cantidad de esfuerzo necesario

			
1	2	2	1

Calculado según criterios M.I.D.E. para un excursionista medio, poco cargado.





# RED DE SENDEROS HOMOLOGADOS

PR-A 077

Bucentaina

## TRAZADO DEL SENDERO

